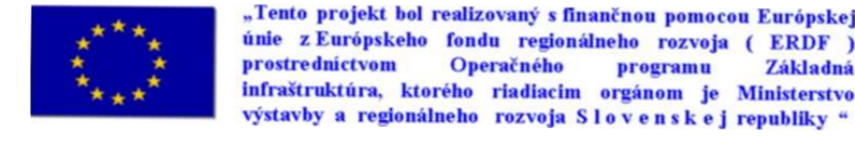


ZMENY A DOPLNKY ÚZEMNÉHO PLÁNU OBCE STAKČÍN



„Tento projekt bol realizovaný s finančnou pomocou Európskeho fondu regionálneho rozvoja (ERDF) prostredníctvom Operačného programu „Základná infraštruktúra, ktorého riaditeľom orgánom je Ministerstvo vnútra a regionálneho rozvoja Slovenskej republiky.“

Ing. arch. IVAN VOOK - AUTORIZOVANÝ ARCHITEKT, JANOUŠKOVA 20, 080 01 Prešov
KOMPLEXNÝ URBANISTICKÝ NÁVRH ZASTAVANÉHO ÚZEMIA OBCE
OBSTARAVATEĽ: OBEC STAKČÍN
SPRACOVANÉ v 08.2008

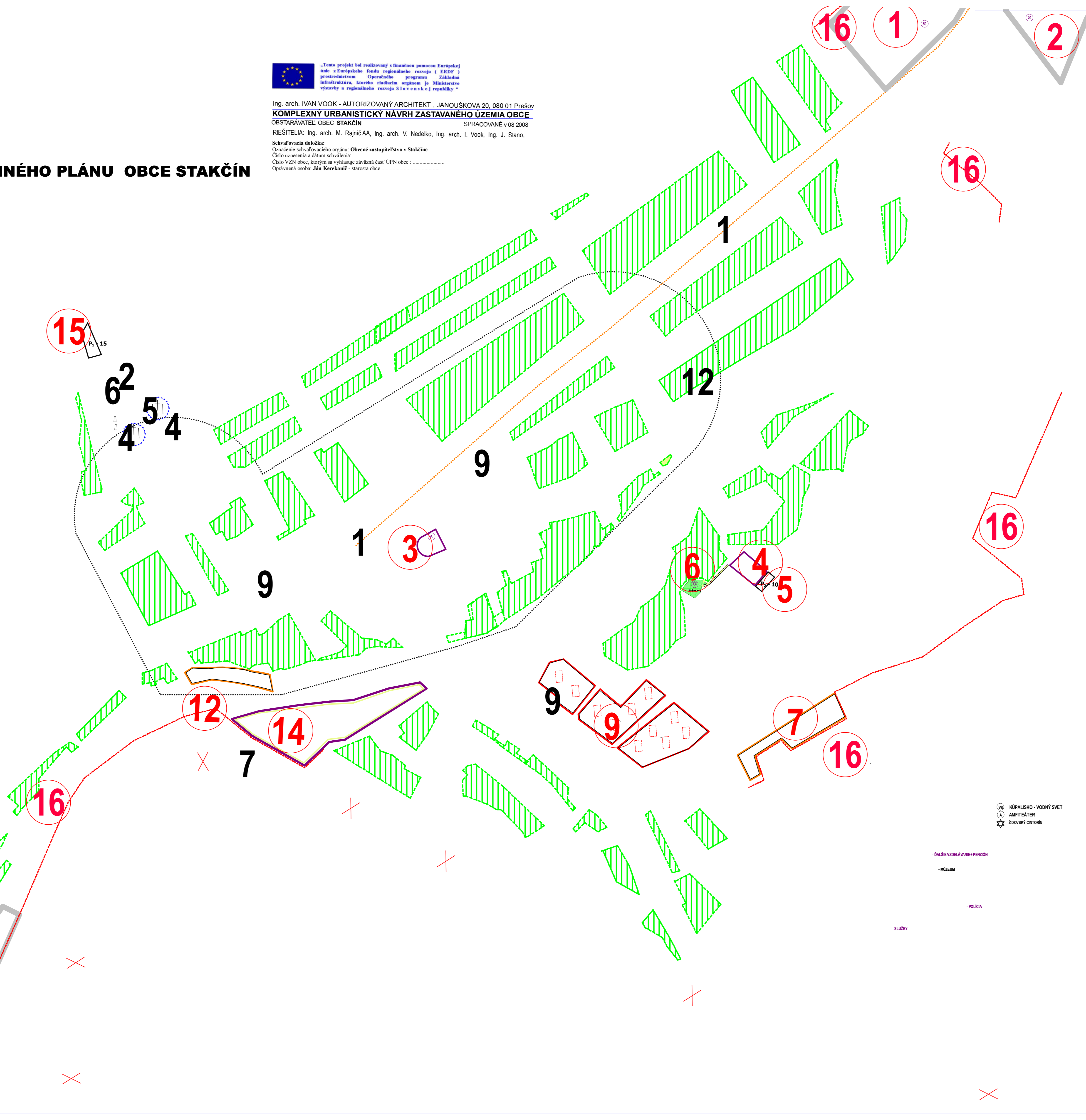
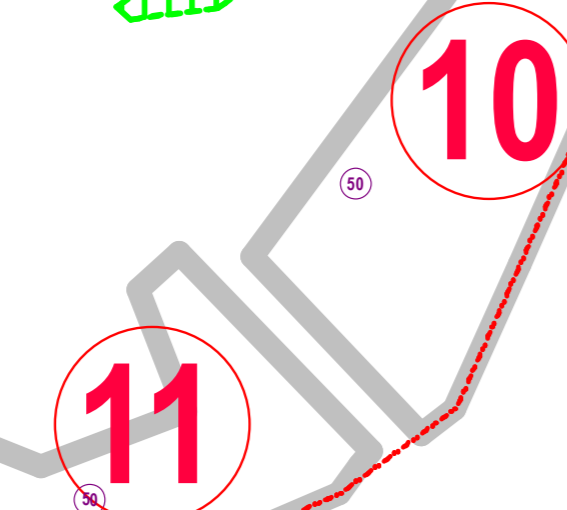
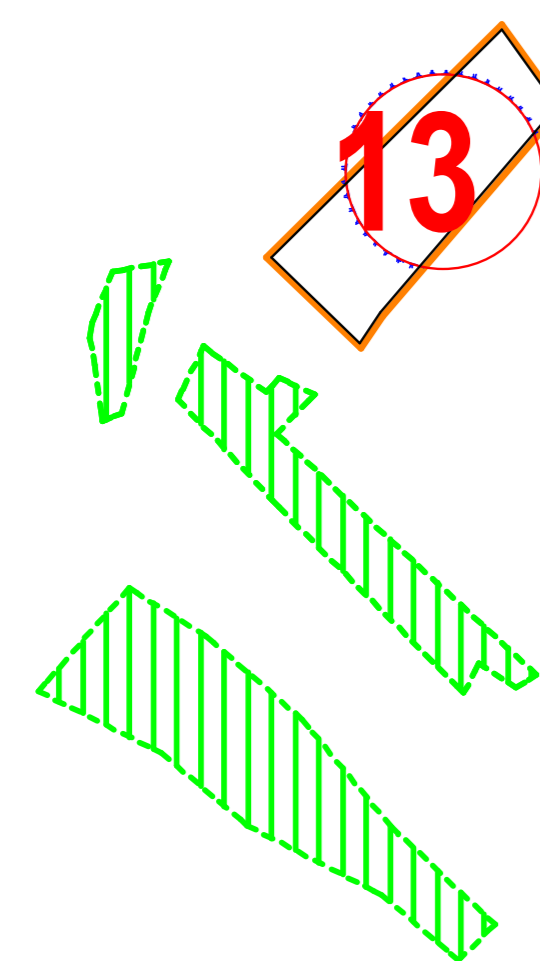
RIEŠITELIA: Ing. arch. M. RajničAA, Ing. arch. V. Nedelko, Ing. arch. I. Vook, Ing. J. Stano,

Schvádzajúca dohoda:
Označené schvádzajúce orgány: Obec zastupiteľstvo v Stakčine
Číslo uznesenia a dátum schválenia:
Číslo VZN obce, ktorým sa vyhlásuje záväzná časť ÚPN obce:
Oprávnená osoba: Ján Kerečaník - starosta obce

STAV:
1- CYKLOTRASA, 2- CINTORÍN, 3- MODLITEĽNÁ,
4- VOJENSKÝ CINTORÍN, 5- PAMÄTNÉ MIEŠTO,
6- INFORMAČNÁ TABUĽA, 7- NAVRHOVANÁ
ALTERNATÍVNA TRASA OBCHVATU 1777,
8- PLÁNOVANÝ RYBNÍK, 9- ZMENA RIEŠENEJ
FUNKCIE, 10- SYMBOLICKÝ CINTORÍN, 11- VODNÁ
PLOCHA - RYBNÍK, 12- ARCHEOLOGICKÁ LOKALITA

NÁVRH:
1- VÝROBA A SKLADY, 2- VÝROBA A SKLADY,
3- AMFITEÁTER, 4- OBCHOD - ROZLIČNÝ TOVAR A
LEBTOVANIE, 5- PARKOVISKO P-10, 6- PAMÄTNÉ
MIEŠTO, 7- ZÁSTAVBA RD - 5, 8- PRÍSTUPOVÝ
CHODNÍK, 9- VIACPODLAŽNÁ BYTOVÁ ZÁSTAVBA,
10- VÝROBA A SKLADY, 11- VÝROBA A SKLADY,
12- ZÁSTAVBA RD - 5, 13- ZÁSTAVBA RD - 5,
14- KÚPALISKO - VODNÝ SVET, 15- PARKOVISKO P-15,
16- ÚPRAVA HRANICE ZASTAVANÉHO ÚZEMIA OBCE.

PAMÄTNÉ MIEŠTO - ŽIDOVSKÝ CINTORÍN
ARCHEOLOGICKÁ LOKALITA
ZELÉN RODNÝCH DOMOV



KÚPALISKO - VODNÝ SVET
AMFITEÁTER
ŽIDOVSKÝ CINTORÍN

- DAĽŠIE VYDEĽÁVANIE - PONDOK

- MŔZEM

- POLE

- ULICA